RUNDWANDERWEGE EICH
Wegweisung

Krayerberg-Breitholz-Rundwanderweg	7,3 km
Hochkreuz-Rundwanderweg Eich	5,3 km
Mittelsberg-Rundwanderweg	4,5 km

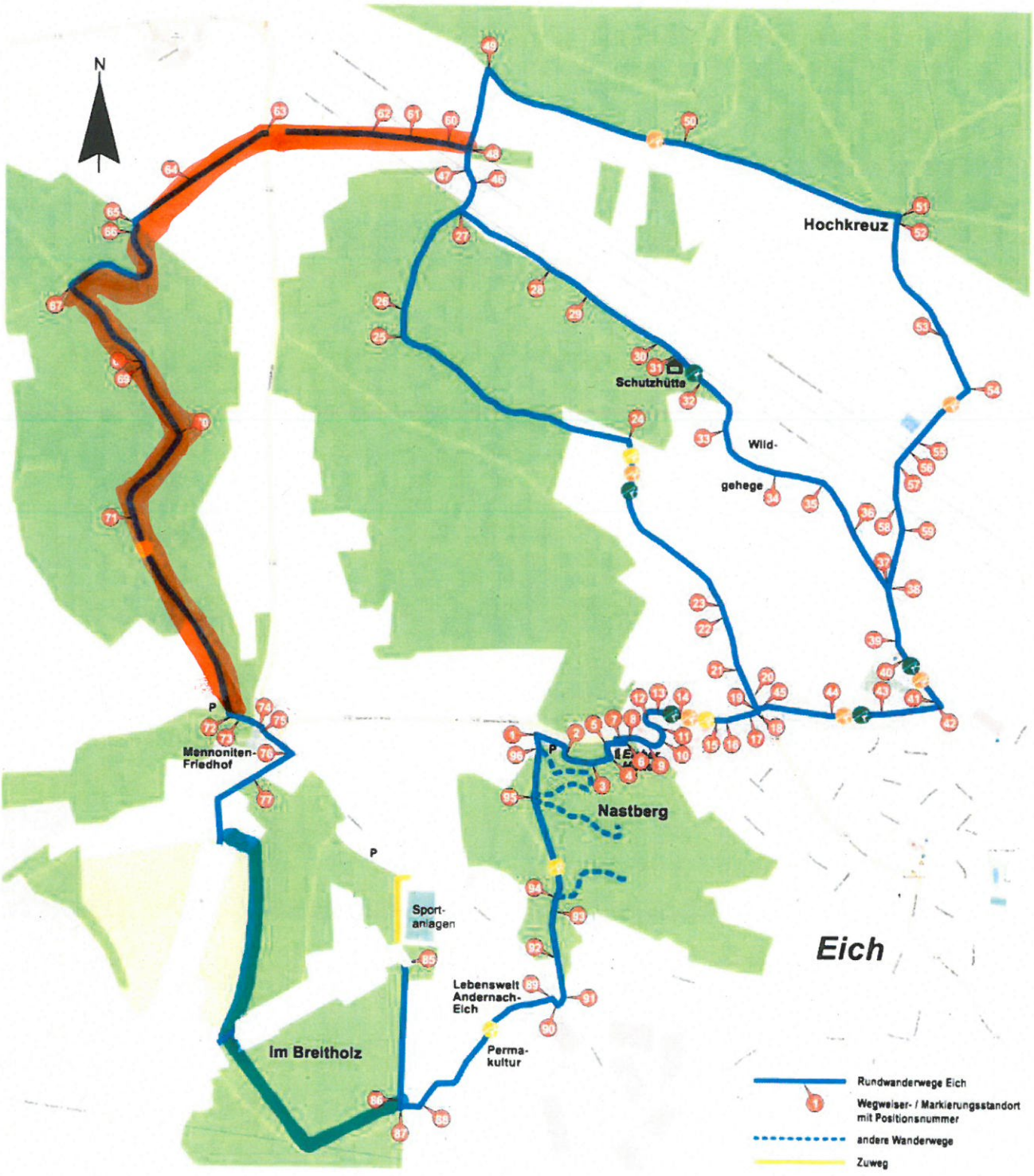

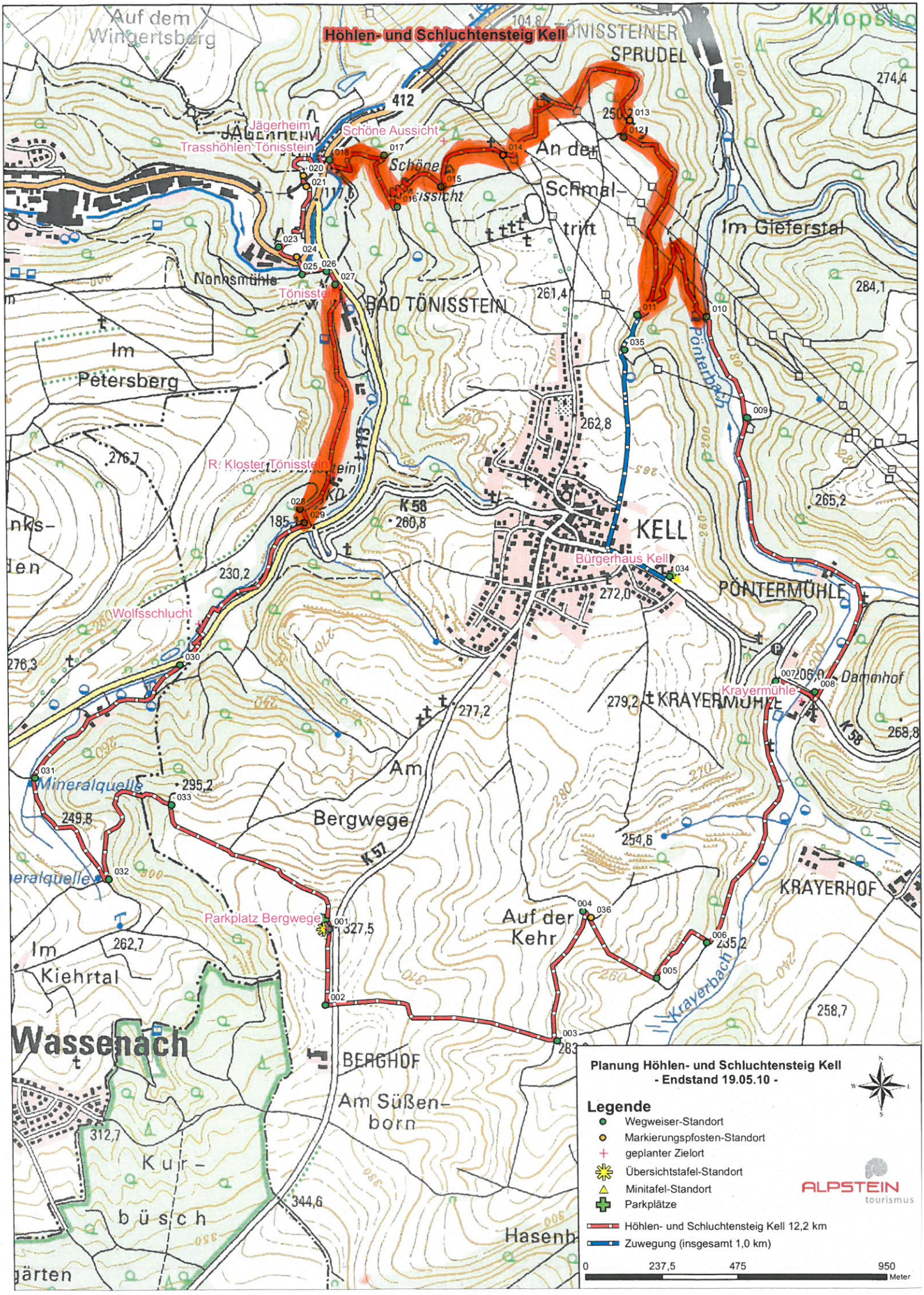
Höhlen- und Schluchtensteig Kell
Planung Höhlen- und Schluchtensteig Kell
- Endstand 19.05.10 -
Legende
Wegweiser-Standort
Markierungspfosten-Standort
geplanter Zielort
Übersichtstafel-Standort
Minitafel-Standort
Parkplätze
Höhlen- und Schluchtensteig Kell 12,2 km
Zuwegung (insgesamt 1,0 km)
0
237,5
475
950
Meter
ALPSTEIN
tourismus
Auf dem Wingertsberg
TÖNISSTEINER SPRUDEL
Jägerheim
Trasshöhlen Tönisstein
Schöne Aussicht
An der Schmaltrift
Im Gieferstal
Nonnsmühle
Tönisstein
BAD TÖNISSTEIN
Im Petersberg
Pönterbach
R. Kloster Tönisstein
KELL
Bürgerhaus Kell
PÖNTERMÜHLE
Wolfsschlucht
Krayermühle
Dammhof
KRAYERMÜHLE
Mineralquelle
Am Bergwege
Parkplatz Bergwege
Auf der Kehr
KRAYERHOF
Krayerbach
Im Kiehrtal
Wassenach
BERGHOF
Am Süßenborn
Kurbüsch
Hasenh
K 58
K 57
412
104,8
274,4
284,1
261,4
262,8
265,2
276,7
230,2
272,0
276,3
277,2
279,2
268,8
295,2
249,8
254,6
327,5
262,7
235,2
258,7
312,7
344,6
283
001
002
003
004
005
006
007
008
009
010
011
012
013
014
015
016
017
018
020
021
023
024
025
026
027
028
029
030
031
032
033
034
035
036

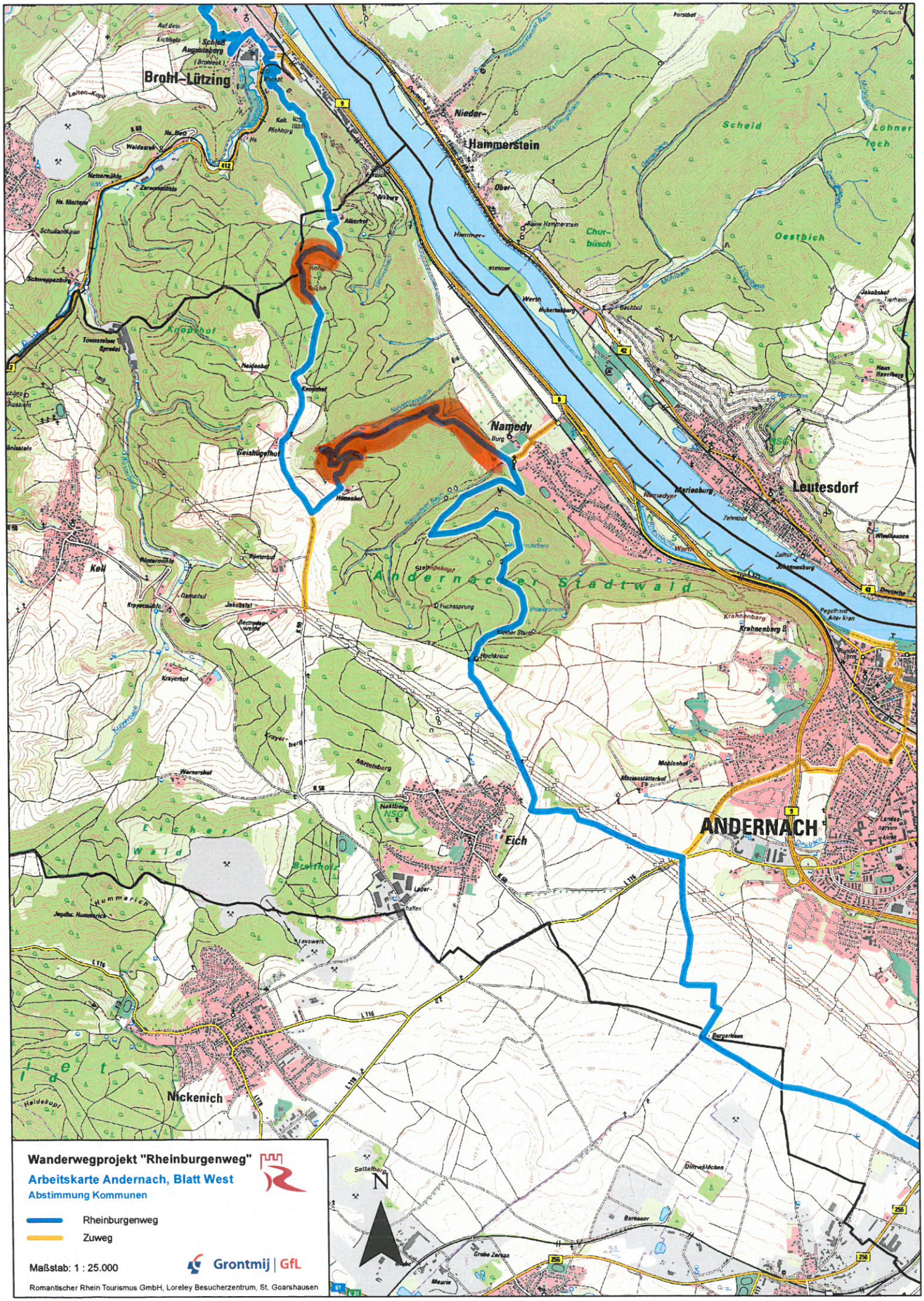
Brohl-Lützing
Hammerstein
Namedy
Leutesdorf
ANDERNACH
Eich
Nickenich
Kell
Andernacher Stadtwald
Eicher Wald
Scheid
Oestbich
Wanderwegprojekt "Rheinburgenweg"
Arbeitskarte Andernach, Blatt West
Abstimmung Kommunen
Rheinburgenweg
Zuweg
Maßstab: 1 : 25.000
Grontmij | GfL
Romantischer Rhein Tourismus GmbH, Loreley Besucherzentrum, St. Goarshausen
N